



**КОМИТЕТ ИМУЩЕСТВЕННЫХ ОТНОШЕНИЙ
АДМИНИСТРАЦИИ ПЕРМСКОГО МУНИЦИПАЛЬНОГО ОКРУГА**

РЕШЕНИЕ

о размещении объектов № 620

Пермский край
Пермский округ

24.03.2023

Комитет имущественных отношений администрации Пермского муниципального округа разрешает Открытому акционерному обществу «Межрегиональная распределительная сетевая компания Урала» (ИНН 6671163413, ОГРН 1056604000970, почтовый адрес: 620026, г. Екатеринбург, ул. Мамина Сибиряка, д. 140)

размещение объекта: «Строительство ВЛ 0,4 кВ с установкой ПУ для электроснабжения деревни Ерепеты (4500074690)»

на землях муниципальной собственности

на срок бессрочно

Местоположение: Пермский край, м.о. Пермский, д. Ерепеты

Приложение: схема предполагаемых к использованию земель или земельных участков.

Особые условия использования:

1) При установке опор электросетевого хозяйства учесть параметры ширины проезда улично-дорожной сети, во избежание сужения полосы отвода дороги. Установить опоры на расстоянии не более 2 метров от границ земельного участка.

2) При условии получения разрешения на производство земляных работ.

Председатель комитета
имущественных отношений администрации
Пермского муниципального округа

(подпись, печать)



Д.В. Ракицкий

СХЕМА ГРАНИЦ

предполагаемых к использованию земель или части земельного участка на кадастровом плане территории

Объект: Строительство ВЛ 0,4 кВ с установкой ПУ для электроснабжения деревни Ерепеты (4500074690)

Местоположение: Пермский край, м.о. Пермский, д.Ерепеты

Кадастровый квартал: 59:32:3630002

Кадастровый номер земельного участка: 59:32:3630002:1926

Площадь земельного участка: 445 кв.м.

Вид разрешенного использования: Воздушная линия электропередач, для размещения которой не требуется разрешение на строительство
 Категория земель: Земли населенных пунктов

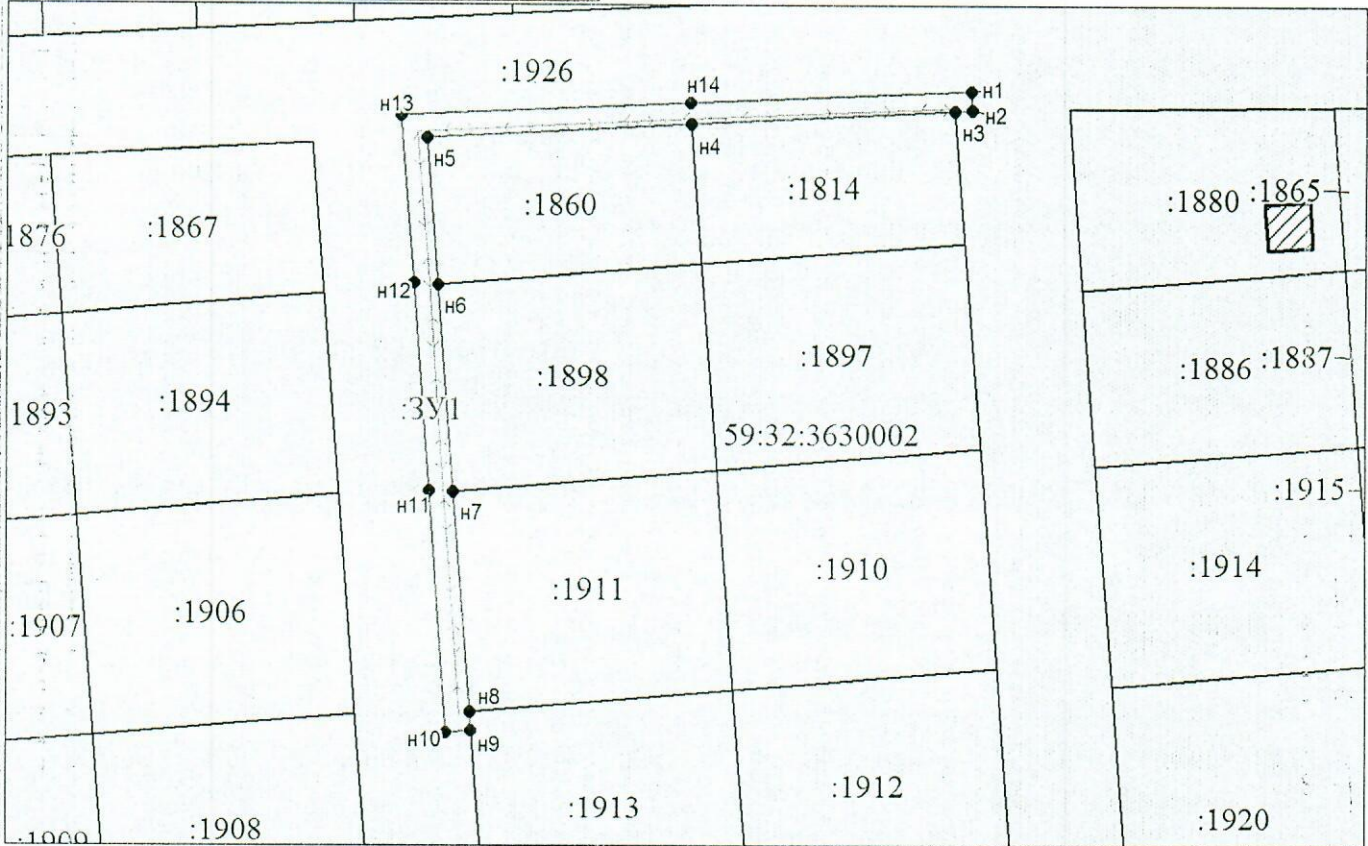
Обозначение характерных точек границ	Координаты, м	
	X	Y
п1	515964.86	2261438.82
п2	515962.42	2261438.94
п3	515962.35	2261436.71
п4	515960.65	2261401.74
п5	515958.95	2261366.76
п6	515940.10	2261368.25
п7	515913.30	2261370.37
п8	515885.39	2261372.58
п9	515882.88	2261372.77
п10	515882.68	2261369.43
п11	515913.38	2261367.13
п12	515940.40	2261365.12
п13	515961.63	2261363.36
п14	515963.33	2261401.65

Система координат: МСК-59

Описание границ смежных землепользователей:

- от т.п1 до т.п3 – земельный участок 59:32:3630002:1926
- от т.п3 до т.п4 – земельный участок 59:32:3630002:1814
- от т.п4 до т.п6 – земельный участок 59:32:3630002:1860
- от т.п6 до т.п7 – земельный участок 59:32:3630002:1898
- от т.п7 до т.п8 – земельный участок 59:32:3630002:1911
- от т.п8 до т.п9 – земельный участок 59:32:3630002:1913
- от т.п9 до т.п1 – земельный участок 59:32:3630002:1926

Схема границ земельного участка



Масштаб 1:500

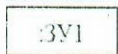
Условные обозначения



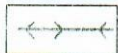
Обозначение характерной точки границы образуемого земельного участка




Граница образуемого земельного участка, предполагаемого к использованию



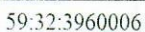
Обозначение образуемого земельного участка



Местоположение инженерного сооружения



Обозначение границы и номера земельного участка



Обозначение границы и номера кадастрового квартала



Заявитель:

Л.В. Юнусова